



MdA Tourist



Costiera Amalfitana, Cilento e Isole

Località raggiungibili Via Mare

- | | |
|--|---|
| <p>1 VIETRI SUL MARE
Vietri sul Mare è la capitale indiscussa della ceramica artistica. Patrimonio UNESCO dal 1997, nasce sui primi insediamenti etruschi. Caratteristica è la Cupola della Chiesa di San Giovanni Battista, rivestita da centinaia di "scandole", maioliche a forma di pesce di tre colori: giallo, verde e azzurro.</p> <p>2 CETARA
Piccolo borgo marinaro della Costiera Amalfitana, antica tonnara, è conosciuto per la colatura di alici, l'"antico garum romano". Dominato dall'antica torre d'avvistamento, è colorato da decine di gozzi policromi sulla spiaggia.</p> <p>3 MAIORI E MINORI
L'abitato di Maiori e di Minori si estende a partire dal mare, su una splendida spiaggia sabbiosa e prosegue all'interno della valle accanto al corso del torrente che ha dato il nome ai due centri "Regina Maior e Regina Minor".</p> <p>4 ATRANI
Pittoresco Comune, parte del Club dei borghi antichi più belli di Italia. La bellezza di Atrani, fatta di vicoli, archi, cortili, piazzette e le caratteristiche "scalinate", sta nella coreografia che la spiaggia gli disegna intorno e nell'intrico di abitazioni, poste l'una sull'altra.</p> <p>5 AMALFI
Antica Repubblica Marinara, dà il suo nome a tutta la costiera Amalfitana e ne rappresenta il centro. Conosciuta in tutto il mondo per la sua storia, la sua carta fatta a mano e i suoi limoni. Possiede ricchezze tutte da scoprire, come la Grotta dello Smeraldo e il Duomo di Sant'Andrea Apostolo in stile arabo-siciliano.</p> <p>6 FURORE
Suggestivo fiordo, patrimonio UNESCO è un piccolissimo borgo marinaro. Qui si svolge il campionato mondiale di tuffi dalle grandi altezze.</p> <p>7 PRAIANO
Praiano occupa il tratto di Costiera Amalfitana tra Positano e Conca dei Marini. Offre una particolare bellezza di fauna tipica della macchia mediterranea e regala suggestivi dirupi che si stagliano sul mare.</p> <p>8 POSITANO
Grazie al clima mite e alla bellezza del paesaggio, Positano è stato un luogo di villeggiatura sin dall'epoca dell'Impero Romano. Tipiche le tantissime "scalinate" che dall'alto del paese giungono in basso alla spiaggia. Conosciuta in tutto il mondo per lo stile "Moda Positano".</p> <p>9 SORRENTO
Gioiello del Golfo di Napoli, offre un paesaggio unico al mondo, dove si alternano mare e montagna, profondi valloni e terrazze di agrumi. Qui ognuno può trovare la sua dimensione tra natura e silenzio, salute e cultura, bagni di mare, cure termali, passeggiate naturalistiche ed escursioni.</p> <p>10 CAPRI
Una delle mete turistiche più conosciute e ammirate al mondo. Poeti, intellettuali, musicisti, attori, personaggi dello spettacolo sono da sempre conquistati dal suo fascino.</p> <p>11 ISCHIA
Ischia è famosa per le risorse termali uniche al mondo delle quali è dotata. L'isola è ricca di spiagge, colline, rocce vulcaniche e panorami sconfinati.</p> <p>23 ISOLE PONZIANE
Ponza, Ventotene, Palmarola, Gavi, Zannone e Santo Stefano sono le isole che compongono lo splendido arcipelago laziale. Tra Aree marine protette, riserve naturali e parchi nazionali, sono caratterizzate da vere meraviglie naturali sopra e sotto il mare.</p> | <p>12 PROCIDA
Le coste dell'isola di Procida, in alcune zone basse e sabbiose, altrove a picco sul mare, danno vita a diverse baie e promontori che offrono riparo alle imbarcazioni. Lo splendido paesaggio di Procida è stato lo scenario per il celebre film "Il Postino".</p> <p>13 AGROPOLI
Dal greco akropolis, città alta, è la porta di ingresso del Parco del Cilento e Valle di Diana. Agropoli si specchia in un mare cristallino e dispone di bellissime spiagge, tra cui primeggia la famosissima baia di Trentova.</p> <p>14 S.MARIA DI CASTELLABATE
Centro peschereccio e balneare, Santa Maria di Castellabate è tra le prime località del Cilento scoperte dal turismo balneare in virtù delle spiagge ma anche del suo centro storico, vivacissimo e affollato di negozi lungo il corso principale.</p> <p>15 PUNTA LICOSA
Limite meridionale del Golfo di Salerno, è stata inserita nel 2005 fra le 11 più belle spiagge di Italia. La fascia costiera è composta di piccole spiagge a ridosso di una pineta, immerse in acque cristalline e poco affollate e costituisce la Riserva Marina di Punta Licosa.</p> <p>16 AGNONE
Antica città sannita, Agnone è una località turistica balneare molto nota, per la bellezza delle sue acque e la posizione nel Parco Nazionale del Cilento e Vallo di Diano.</p> <p>17 ACCIAROLI
Località abitata sin dai tempi antichi grazie all'esistenza di una approdo che al riparo dai venti di ponente offriva spazio sufficiente per tirare in secco barche di grandi dimensioni, vanta una realtà paesaggistica unica, sia per quanto riguarda l'area del litorale che la circostante area collinare. Il territorio costiero possiede una naturale vocazione turistica fortemente legate alle attività nautiche e per la balneazione.</p> <p>18 PIOPIPI
Frazione marina del Comune di Pollica, Pioppi è un caratteristico borgo cilentano che gode di notevoli attrazioni naturali nonché di una Torre d'avvistamento saracena. Vi si trovano poi la chiesa di Santa Maria del Pioppi e il Castello Vinciprova.</p> <p>19 ASCEA
Ascea Marina è una delle località balneari del Cilento più conosciute al mondo, famosa per le sue spiagge e per il suo splendido mare. Nella parte alta, si trova l'antica città di Elea-Velia.</p> <p>20 PALINURO
Palinuro, narrata e decantata nello storico poema "L'Eneide" di Virgilio, è un vero e proprio spettacolo di roccia sopra e sotto il mare. Con ben 32 grotte, è il paradiso dei subacquei.</p> <p>21 MARINA DI CAMEROTA
Definita "Perla del Cilento", è immersa nel Parco Nazionale del Cilento e Vallo di Diano e dunque protetta dall'Unesco. Di particolare interesse per il suo fascino e la sua bellezza la Punta degli Infreschi.</p> <p>22 POLICASTRO
Sorta presso la foce del fiume Bussento come colonia greca, ancora riporta i resti di una antica cinta muraria. Località balneare molto apprezzata.</p> |
|--|---|


WHY SALERNO?

Una guida tra le emozioni e le bellezze raggiungibili da Marina d'Arechi

Benvenuti in un luogo speciale, in cui vivere emozioni sorprendenti e mai uguali a se stesse. **Gioielli preziosi** riservati ai diportisti immersi in un mare dai colori avvolgenti. Rare gemme lungo la costa da scrutare **da mare** o da toccare **via terra**. Patrimoni straordinari conservati nell'entroterra a pochi chilometri dal vostro posto barca. Da Marina d'Arechi si può scegliere ogni volta un viaggio diverso. **Tutto è vicino. Tutto è pura emozione.**



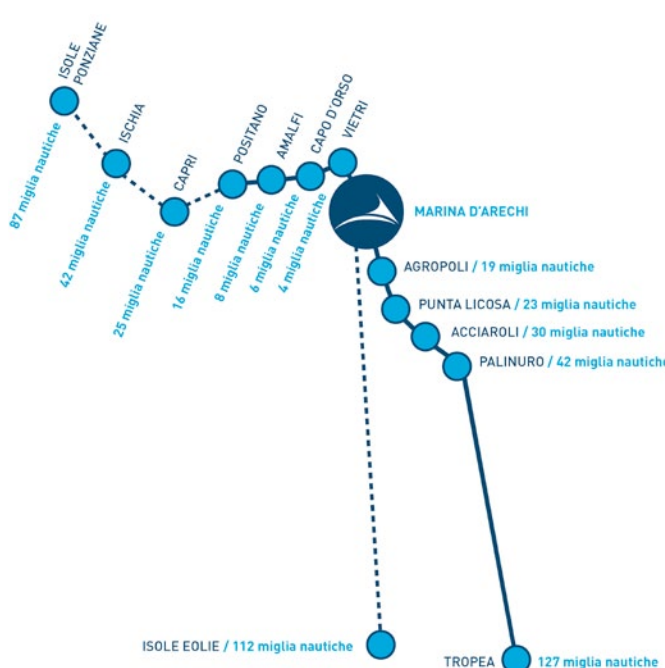

PERCHÉ NOI ABBIAMO...



- La vista sul Golfo di Salerno dal Castello Arechi
- Gli oleandri dei Templi di Paestum
- La pregiata Carta d'Amalfi
- I tuffi acrobatici dal fiordo naturale di Furore
- La moda "Positano"
- Il profumo dei limoni di Sorrento
- Il fico bianco del Cilento
- La Certosa di Padula
- Le Grotte dell'Angelo
- Il Ravello Festival

I GIOIELLI

- Grotta dello Smeraldo (Conca dei Marini)
- Grotta Azzurra (Capri)
- Faraglioni (Capri)
- Grotta Azzurra (Palinuro)
- Grotta di Supraiano (Praiano)
- Cala degli Infreschi (Marina di Camerota)
- Cala del Pozzallo e Cala Bianca (Marina di Camerota)
- Cala Monte di Luna (Marina di Camerota)





CITTÀ DI SALERNO

1 Bastiglia	11 Forte La Carnale
2 Castello Arechi	12 Stadio Arechi
3 Teatro Giuseppe Verdi	13 Area Archeologica di Fratte
4 Villa Comunale	
5 Chiesa dell'Annunziata	
6 Giardini di Minerva	Stazione ferroviaria
7 Chiesa di San Pietro a Corte	Capolinea autobus
8 Duomo di San Matteo	Aeroporto di Salerno / Pontecagnano S.S. 18 Km 68,300, 84090 Pontecagnano
9 Museo Archeologico Provinciale	Parcheggio
10 Acquedotto medioevale	Ospedali

SALERNO

- 2 CASTELLO ARECHI**
Risalente al VI sec d.C. e rafforzato dal Principe Longobardo Arechi II, il Castello domina la città di Salerno e il suo Golfo. Al complesso monumentale si è aggiunta anche la torre detta Bastiglia ubicata al nord del castello.
- 3 TEATRO VERDI**
Costruito nel 1863 sulle proporzioni del Teatro San Carlo di Napoli e decorato nel 1869, il Teatro di Salerno fu intitolato a Giuseppe Verdi nel 1901. Il sipario celebra la storia della città attraverso l'evocazione della cacciata dei Saraceni.
- 5 CHIESA DELLA ANNUNZIATA**
Risalente alla metà del XIV secolo, si alza vicino alla distrutta porta occidentale del Centro storico di Salerno. Durante le ricostruzioni, in seguito ai danni subiti nella guerra del 1943 e all'alluvione del 1954, sono stati ritrovati resti altomedievali.
- 6 GIARDINI DI MINERVA**
Antico angolo di paradiso, il Giardino si sviluppa lungo l'asse degli orti che va dalla villa comunale al Castello di Arechi. Fu laboratorio della Scuola Medica Salernitana.
- 7 CHIESA DI SAN PIETRO A CORTE**
Il Complesso Monumentale di San Pietro a Corte è tra i documenti dell'architettura longobarda presenti in Europa e tra i principali della Salerno medioevale.
- 8 DUOMO DI SAN MATTEO**
Fondato da Roberto il Guiscardo nell'XI secolo, l'aspetto attuale del Duomo di Salerno corrisponde per ampia parte alla ristrutturazione barocca, avviata dopo il terremoto del 1688.
- 9 MUSEO ARCHEOLOGICO PROVINCIALE**
Raccoglie reperti archeologici provenienti dalla provincia e dalla città di Salerno risalenti a diverse epoche: preromana, romana, medioevale. Importante la tomba rinvenuta a Roscigno databile tra la fine del V e il VI secolo a.C.
- 10 ACQUEDOTTO MEDIEVALE**
Eretto nel IX secolo, è costituito da due rami utilizzando per la prima volta l'arco ogivale. Ribattezzato dal popolo "Ponte del diavolo", è sede di diverse leggende e superstizioni legate alla sua forma e alla sua funzione.
- 11 FORTE LA CARNALE**
Il Forte la Carnale, ubicato nei pressi della foce del fiume Irno, fa parte di un sistema di difesa costituito da torri, realizzato nel 1563 per difendere la città dalle invasioni dei saraceni.
- 13 AREA ARCHEOLOGICA DI FRATTE**
Importante centro preromano, con ruderi databili a partire dal VI sec. A.C., in cui convivono etruschi, greci, indigeni. Le strutture rinvenute lasciavano intravedere un centro religioso e civile alla sommità dell'insediamento.

Costiera Amalfitana e Cilento

Località raggiungibili Via Terra

- 1 RAVELLO**
Famosa città della Costiera amalfitana, patrimonio dell'umanità UNESCO. Villa Rufolo e Villa Cimbrone, l'Auditorium Oscar Niemeyer, il Ravello Festival sono meta di importanti artisti e personaggi del mondo culturale internazionale.
- 2 BADIA DI CAVA DE' TIRRENI**
La Badia Benedettina della SS. Trinità sorge a tre chilometri da Cava de' Tirreni. Fondata nel 1011 d.C. ospita importanti opere d'arte ed offre percorsi suggestivi dalla data di fondazione ad oggi.
- 3 SCAVI DI POMPEI**
L'antica città di Pompei risale al VI secolo a.C.. Sommersa da un'eruzione del Vesuvio nel 79 d.C., rappresenta uno principali Patrimoni Mondiali dell'Umanità, visitata da otto milioni di turisti ogni anno.
- 4 SIETI PAESE ALBERGO**
Il Comune di Giffoni Sei Casali si caratterizza con i suoi quattro elementi nocciola, olio, casali e sapori, scultura. Ospita il più importante festival internazionale di cinema per ragazzi "Giffoni Film Festival".
- 5 CONTURSI TERME**
Luogo termale conosciuto già nel primo secolo a.C.. E' contornato da monumenti ed architetture storiche come la suggestiva porta "Scala longa". Il centro è situato su una collina che domina la Valle del Sele. Da visitare Palazzo Amone, Palazzo Viola e Villa Marolda.
- 6 GROTTI DI CASTELCIVITA**
Sono un complesso di cavità carsiche situate nel Comune di Castelcivita, sulla sponda destra del fiume Calore. Sono conosciute anche come Grotte di Spartaco.
- 7 PAESTUM**
Tra le più belle città della Magna Grecia, patrimonio dell'umanità dell'UNESCO. A soli 30 km da Salerno, nella Piana del Sele sorge l'area archeologica con gli incantevoli Templi di Hera e di Athena, la cinta muraria, la necropoli e il museo.
- 8 CERTOSA DI PADULA**
La Certosa di San Lorenzo in Padula è la più grande in Italia e uno dei monasteri di maggiori dimensioni al mondo. E' stata dichiarata nel 1882 monumento nazionale.
- 9 ELEA - VELIA**
Elea (Hyele-Ele- Elea) per i greci e Velia per i romani è un'antica città della Magna Grecia, fondata dai Focci nel VI sec a.C.. Riconosciuta nel 1998 come Patrimonio dell'umanità UNESCO, è localizzata all'interno del Parco Nazionale del Cilento e Valle di Diano.
- 10 CASTELLABATE**
Situata sulla costiera cilentana, la città si trova all'interno del suggestivo parco nazionale del Cilento, Vallo di Diano e Alburni. E' stata dichiarata nel 1998 patrimonio mondiale dell'umanità dall'UNESCO ed è catalogata tra i "Borghi più belli d'Italia".

COSTIERA AMALFITANA E CILENTO

- Golfo di Napoli
- Aeroporti (Napoli e Salerno)
- Golfo di Salerno
- Località raggiungibili via Terra
- Costiera Amalfitana
- Località raggiungibili via Mare
- Cilento
- Autostrada A30 e A3